Rekondiční pobyt ČČK

ŠUMAVA – SRNÍ

24.6 -1.7.2012

Foto: Helena Šafrová
Hony Šafra
Vytvořil: Hony Šafra

24.6.2012 Ne

První rozkoukání po Srní

„Tohle“ nás sem přivezlo.

Naše bydlení – hotel ŠUMAVA *** organizačně patří pod hotel SRNÍ****

Kostelík v Srní postavili němečtí kolonisté z vlastní potřeby, iniciativy a vlastními silami. Nejdříve dřevěný (r. 1788), který přestavěli na zděný, krytý šindelem (1805). Bez státní dotace. Na tu se ovšem nyní čeká, aby mohla být opravena šindelová stěna. – Asi není v naší době něco v pořádku.

Karlu Klostermannovi se na Šumavě vyhnout prostě nelze.

STŮL SMÍŘENÍ .
Stůl smíření je složen ze třech stejnoměrných dílů, které svým propojením tvoří jeden pevný celek.
Je symbolem opětovného spojení národností, jejichž letité soužití bylo násilně roztrženo.
K realizaci Stolu smíření finančně přispěl:
ČESKO - NĚMECKÝ FOND BUDOUCNOSTI

Stůl smíření, pomník padlým i Panna Maria stojí na bývalém hřbitově.

SRNÍ


Staré Srní

Staré Srní

První nahlédnutí do interiéru kostela

Budka skrývá pramen vody

25.6.2012 Po

Společné seznámení se Srní i blízkým šumavským okolím.

Výlet autobusem.

Stopy nočního a ranního deště…

Naši celotýdenní průvodkyni Růženu Nepeřenou nic na světě nedokázalo zaskočit. Viděla, věděla, znala, uměla… a ještě to uměla předat dál.

Dřevo tu slouží ke kdečemu.
U baru například jako stojan na kola.

Kam je libo…?

PĚŠÍ TRASA KČT
ČEŇKOVA PILA 2,5 km
DÁLE PO ČERVENÉ
ANTÝGL MOST 9 km
SE112b
2010
PĚŠÍ TRASA KČT
STARÉ SRNÍ 0,5 km
POD KOSTELNÍM VRCHEM 3 km
JAVOŘÍ PILA 8,5 km
SE112a
2010
NS VCHYNICKO-TETOVSKÝ KANÁL
VODNÍ ZÁMEK 2 km
U SEDLA 4 km
PLAVEBNÍ KANÁL 7,5 km
2010
PĚŠÍ TRASA KČT
SE112c

KČT
SRNÍ
850 m
SE112m
PĚŠÍ TRASA KČT
K ROZHLEDNĚ NA POLEDNÍKU
ZELENOHORSKÉ CHALUPY ŽLUTÁ 3,5 km,
DÁLE POLEDNÍK (ROZC.)PO ZEL. 8 km
A PO ČERV. ROZHLEDNA 8,5 km
2002
6677/13
PĚŠÍ TRASA KČT
STARÉ SRNÍ 0,5 km
ZELENOHORSKÉ CHALUPY 3,5 km
PRÁŠILY 10,5 km
2010
SE112d
PĚŠÍ TRASA KČT
HORNÍ HRÁDKY 2,5 km
TURNEROVA CHATA 5 km
ZLATÁ STUDNA 13 km
2010
SE112e
MECHOVSKÝ DVOREC 2,5 km
HOSPŮDKA S DOMÁCÍ KUCHYNÍ
ZAHRÁDKA, DĚTSKÉ HŘIŠTĚ, PENZION
TEŠÍME SE NA VÁS DENNĚ MIMO PO.
SRNÍ-MECHOV 100 m od PLAV. KANÁLU

CYKLOTRASA KČT č.2114
RECHLE 16 km
U SEDLA 2,5 km
2001
2114/16a
CYKLOTRASA KČT č.2121
POD KOSTELNÍM VRCHEM 2,5 km
DÁLE PO MODRÉ
RECHLE 11 km
2001
2121/0
PENSION

coop KONZUM
coop
HOTEL VYDRA

Odpolední autobusový výlet nás nejdříve přivedl na Rokytu (geologická sbírka, museum dřevařů)…

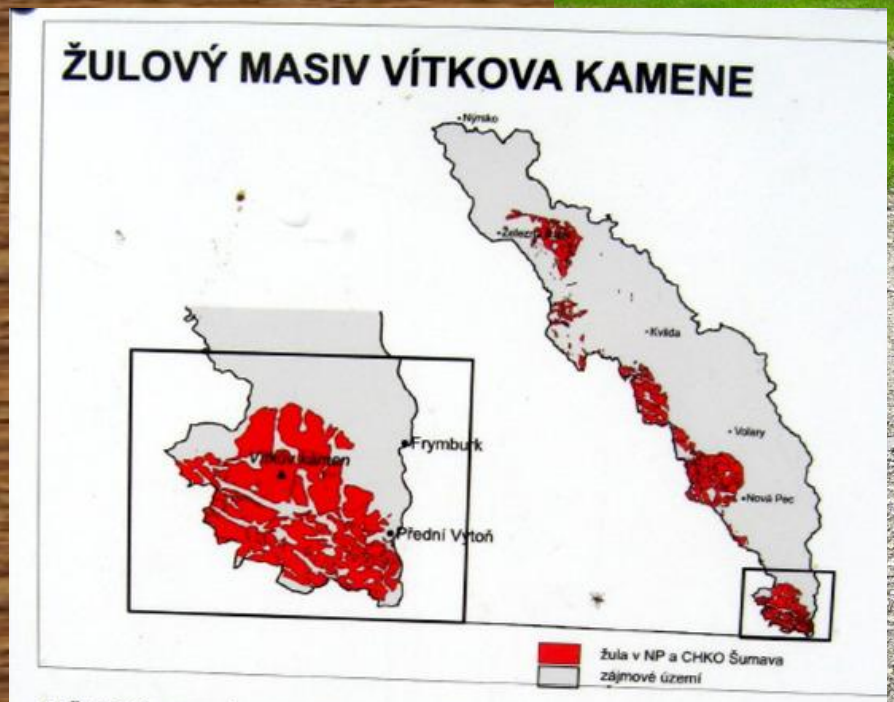

STŘEDNĚ ZRNITÁ PORFYRICKÁ BIOTITICKÁ ŽULA (typ Weinsberg)

Žula patří mezi vyvřelé hlubinné horniny. Tyto horniny vznikly utuhnutím magmatu (silikátové taveniny) v hlubších částech zemské kůry v tělesech obvykle větších rozměrů, tzv. plutonů, tvořících někdy celé masivy.
Žuly jsou horniny převážně světlejších barev. Často mají porfyrickou strukturu, (kontrastně velké krystaly v jemnozrnější základní hmotě). Vyrostlice, tvořené převážně draselným živcem, mohou být až 10 cm velké. Hlavními složkami žul jsou křemen, draselný živec (ortoklas nebo mikroklin) a kyselý plagioklas (oligoklas, andesin). Z ostatních minerálů bývá nejhojněji přítomen biotit (tmavá slída), méně často muskovit (světlá slída) nebo amfibol, někdy i turmalín.
Žuly vystupují obvykle buď v samostatných tělesech nebo společně s příbuznými typy vyvřelin, jako jsou granodiority.
Stáří žul na Šumavě spadá do období variské orogeneze 320 - 300 mil. let.

Masiv Vítkova kamene je zastoupen středně zrnitou porfyrickou biotitickou žulou (typ Weinsberg).

Každý balvan tu má svou cedulku

DVĚ HORSTVA
1
Bučinu na Šumavě a masiv Dachsteinu v Rakouských Alpách
dělí od sebe vzdušná vzdálenost pouhých 170 km.
Vznik obou horstev dělí stovky milionů let.
"Mladé" ostré alpské štíty pokryté ledem se tyčí do výše přes 3000 m.
"Staré" oblé šumavské vrcholy porostlé lesy jen málo převyšují 1000 m.
MINULOST ZEMĚ
2
geologické epochy
HORNINY V PROMĚNÁCH
3
Energie ze slunce a zemského nitra nedovolují stabilitu
Pohled do nitra Země
Vulkanická činnost
Horninový cyklus
Erose, transport, sedimentace
Teplota a tlak zemských hloubek přeměňují horniny
JAK STARÁ JE ŠUMAVA ?
4
Evropské základy Šumavy
Geologická stavba Evropy
Český masiv uprostřed Evropy
Šumava - část Českého masivu

Informační středisko
ROKYTA



Model typického králováckého dvorce. Zvonice sloužila k akustické orientaci místním i pocestným v dobách sněhu a mlhy.

Další zastávka na autobusovém výletě – Rechle (kousek nad Antýglem). Zde začíná mnohakilometrový vchynicko-tetovský plavební kanál (plavilo se na něm pouze dřevo až na Čeňkovu pilu a pak po Otavě a Vltavě až do Prahy nebo Hamburku).

KČT
HRADLOVÝ MOST (RECHLE)
940 m
2005
SE255m
PLAVEBNÍ KANÁL
SCHÄTZŮV LES 3,5 km
ROKYTA (ROZC.) 4 km
SRNÍ 19 km
2005
PĚŠÍ TRASA KČT
SE255a
Horská služba ČR
Bergrettungsdienst
Mountain Rescue Service
NON STOP +420 376 397 273
první pomoc / transport zraněných / záchranné a pátrací akce v horském terénu
POHOTOVOST 24 HODIN
EMERGENCY 24 HOURS
BEREITSCHAFTDIENST 24 STUNDEN
západní Šumava + 420 376 397 273
centrální Šumava + 420 388 428 193
jižní Šumava + 420 380 736 081

Vchynice-Tetov

V těchto místech stávala osada Vchynice-Tetov založená hrabětem Kinským. Ta dala název novému plavebnímu kanálu.

Na začátku kanálu, šikmo na proud toku, byly postaveny hrable, lidově zvané rechle. Sloužily k zachycování a usměrňování volně plaveného dříví na řece.
Až do roku 1953 po mostu také vedla silnička ze Srní do Modravy.

Součástí mostu je dnes také tzv. rybí přechod, který umožňuje migraci ryb proti proudu řeky.

Další zastavení:
Kvilda

Průvodkyně nejen kostelem
sv. Štěpána, ale i historií Kvildy.

Betlém v kostele na Kvildě

904
817

Kvilda

„Náhrobní kameny kvildského hřbitova zlikvidovaného v roce 1978 byly ve snaze o vyrovnání se s minulostí navráceny na pietní místo.
Obec Kvilda – srpen 2008“

IM BEMÜHEN UM DIE AUSSÖHNUNG MIT
VERGANGENHEIT WURDEN DIE IM JAHRE 1978
BESEITIGTEN GRABSTEINE DES FRIEDHOFS
(KVILDA) AN DIESE
PIETÄTVOLLE STÄTTE ZURÜCK GEBRACHT.

Josef Schuster
* 16.12.1883 † 11.5.1925

Stefan Kuss
* 2.8.1906
gefallen 21.9.1941
in Russland

DEN TOTEN
DER HEIMAT
HIER RUHEN
IN GOTT.
JOSEF STRUNZ FABRIKANT
GEB. 11. 9. 1823 GEST. 6./7. 1907.
ADOLF STRUNZ
GEB. 22. 11. 1857 GEST. 13./3. 1917
IM TREUER PFLICHTERFÜLLUNG BEIM
K. K. SCHÜTZENREGIMENT Nº 29 ZU EGER.
ADOLF STRUNZ
GEB. 16. 6. 1863 GEST. 16. 9. 1938

Ve kvildském „íčku“ a muzeu.

STŘÍDÁNÍ GENERAČNÍCH VLN
VE VÝVOJOVÉM CYKLU HORSKÉHO LES
0
100
200
300
400
STADIA ZARŮSTÁNÍ KVĚTNATÝCH LUK A PAS
- SUKCESNÍ STADIA

Poslední zastavení:
Jezerní slať

Vyhlídková věž nad Jezerní slatí

Jezerní slať, jedno z míst, kudy přecházel „král Šumavy“

„Rekondiční“ turisté to tu teď mají jednodušší, sejít z lávky ovšem může být stále životu nebepečné.

Lávka končí vyhlídkovou plošinou.

Konec exkurze

A ještě podvečerní vycházka.

Tato chalupa si zahrála ve filmech Na pytlácké stezce,…

VYDRA
TERASOVÝ GOLF
TENISOVÝ KURT
DENNÍ MENU • GRILOVÁNÍ
P

Přečerpávací nádrž využívající vodu z vchynicko-tetovského kanálu

Sedlo

Vchynicko -Tetovský
plavební kanál

8

Bývalé osady farnosti Srní (rok založení)

V roce 1862 čítala farnost Srní celkem 2014 katolíků.

Osídlení hvozdu

Zdejší kraj spadal do Křišťovského hvozdu spravovaného tzv. svobodnými rychtami, kterých byla na Šumavě celkem 8. Srní se nacházelo na území

Osada Sedlo

V r. 1710 začínalo osídlení právě zde. Tehdy získalo 8 prvních sedláků vypálením části koupeného lesa první půdu pro své chaty políčka. (Odtud pochází prý také název pro nedalský vrch Spálený.) Byla založena dnešní osada Sedlo (Sattelberg).

Obec Srní

Roku 1726 začíná historie obce Srní (Rehberg). Prvními osadníky byli především dřevorubci. Prostí lidé z hor měli hlubokou víru v boha. Už r. 1785 zde byl postaven kostelík ze dřeva. Základy dnešního kostela jsou z let 1804-05. Poloha kostela časem předurčila střed obce. Původní Srní se stalo Starým Srním.

Vchynicko-Tetovský kanál v délce 9,5 km (od rechlí do Mechova) je od roku 1942 využíván jako přivaděč vody pro elektrárnu Vydra. Na Sedle ústí podzemní potrubí s vodou z kanálu do

akumulační nádrže

objem 67 000 m³
rozměry 155x135 m.

Odsud voda putuje dále do vodního zámku, a pak do elektrárny Vydra. Autorem projektu na využití plavebního kanálu byl ing. Karel Kosek. Hlavním účastníkem výstavby vodního díla se staly Západočeské elektrárny, a.s. Dostavba elektrárny i zařízení s ní spojených proběhla r. 1942. Po obsazení Čech a Moravy fašistickým Německem po 15. 3. 1939 stavba elektrárny pokračovala a podílelo se na ní i četní váleční zajatci, např. z Francie.

Součást vodního díla

26.6.2012 Út

Dopolední vycházka na Sedlo

Vodní přečerpávací nádrž Sedlo

Bývalá osada Sedlo. Ten domeček dnes slouží jen k ustájení dobytka.




Hora Antýgl

26.6.2012 Út

Odpolední společná vycházka
na Hauswaldskou kapli

Srní



Srní

Svatý Florián zde má pořád co hlídat

STARÉ SRNÍ

K ROZHLEDNĚ NA POLEDNÍKU
ZELENOHORSKÉ CHALUPY ŽLUTÁ 3,5 km
DÁLE POLEDNÍK (ROZC.)PO ZEL.8 km
A PO ČERV. ROZHLEDNA 8,5 km.
SRNÍ 0,5 km
HORNÍ HRÁDKY 3 m
ZLATÁ STUDNA 13,5 km
PLAVEBNÍ KANÁL 1,5 km
NOVÁ STUDNICE 4,5 km
PRÁŠILY 10 km
MECHOVSKÝ DVOREC 2 km
HOSPŮDKA S DOMÁCÍ KUCHYNÍ
ZAHRÁDKA, DĚTSKÉ HŘIŠTĚ, PENZION
TEŠÍME SE NA VÁS DENNĚ MIMO PO
SRNÍ-MECHOV 100 m od PLAV. KANÁLU

KČT
STARÉ SRNÍ
838 m
2010
SE113m
PĚŠÍ TRASA KČT
POD KOSTELNÍM VRCHEM 2,5 km
JAVOŘÍ PILA 8 km
BAVORSKÁ CESTA 11,5 km
2010
SE113a
Hauswaldská kaple

KČT
ODBOČKA KE KAPLI
894 m
2005
SE250m
PLAVEBNÍ KANÁL
PLAVEBNÍ KANÁL 1 km
MECHOV (MOSAU) PARK. 1,5 km
SRNÍ 8,5 km
2005
PĚŠÍ TRASA KČT
SE250b
PĚŠÍ TRASA KČT
POD KOSTELNÍM VRCHEM 0,5 km
ROKYTA (ROZC.) 6,5 km
HRADLOVÝ MOST (RECHLE) 10,5 km
2005
SE250a
LESNÍ KAPLE (STYDÁRKY) 400 m
EMERGENCY CALL - TÍSŇOVÁ VOLÁNÍ
155
150
POLICIE 158
SOS 112
A 37
GPS LOC 49° 4' 14,323" N, 13° 27' 53,272" E

PĚŠÍ TRASA KČT
LESNÍ KAPLE (STUDÁNKA) 400 m
2005
SE250c

Základy bývalé Hauswaldské kaple

Základy ještě starší kaple, jež zanikla časem, a byla posléze nahrazena kaplí kamennou. Ta byla v r. 1902 přestavěna a sloužila až do roku 1957, kdy si na ní dokazovaly statečnost khaki-mozky československé armády a odstřelili ji.

Kdo žízní, ať přistoupí; kdo touží, ať zadarmo nabere vody života. (Zj. 22, 17)
Wer da will, der nehme das Wasser des Lebens umsonst. (Offb. 22, 17)
Qui sitit, veniat; et qui vult, accipiat aquem vtae gratis. (Ap. 22,17)

Kašna u Hauswaldské kaple

Legendami opředená zázračná voda je ze z pramene v kašně přiváděna dřevěnými korýtky.

Vchynicko-tetovský kanál



Zde mizí vody kanálu v potrubí a jsou vedeny do přečerpávací nádrže Sedlo

27.6.2012 St

Cyklistický výlet

Srní – Čeňkova pila – Rejštejn – Annín – Hartmanice – Dobrá Voda – Rovina – Prášily – Mechov –Srní

44 km

ČEŇKOVA
PILA

Zde Vydra končí, dále už je to Otava


Otava

Otava

Otava

REJŠTEJN

Rejštejn

Sklárna Annín
ZUM VERKAUF
NA PRODEJ
PRODEJNA SKLA
PENZION
ANNIN

Vzhůru na Hartmanice

Uf-uf

HARTMANICE
HOTEL VINYIŘ

Hartmanice
Partnergemeinde von
Affoltern i.E.
CZECHPOINT
7

32

GEORGIUS
POLLATT
1731

Synagoga a židovské muzeum

DOBRÁ VODA
MUZEUM DR. Š. ADLERA
Synagoga
Hartmanice

Kostel sv. Vintíře
V Dobré Vodě

Kostel sv. Vintíře
Interiér se skleněným oltářem

Unikátní skleněný oltář

Skleněný betlém

Skleněné reliéfy

Dům sv. Vintíře

KČT
DOBRÁ VODA
885 m
NÍ KOSTEL SV. VINTÍŘE Z r.1734
MUZEUM DR. ŠIMONA ADLERA
SE127m
ŽID
2008
80 80

Sv. Vintíř s pávem

Rovina – 924 m.n.m.
Nejvyšší bod našeho cyklistického putování

16

Výhled z Roviny

POZOR!

ŽEL. RUDA 14
16 SRNÍ
5 PRÁŠILY
PENZION
U MICHALA

25t
JEDINÉ VOZIDLO 38t
KŘEMELNÁ
16911 - 5



Říčka Křemelná

Prášily lze dnes zcela minout po nové cyklostezce, takže jen jeden symbolický snímek

33

Nezkrotná cyklistka H. daleko vpředu na prášilské cyklostezce

Mosau = Mechov

Část vchynicko-tetovského kanálu, z něhož byla voda odkloněna do vodní nádrže na Sedle.

Mechovské chalupy s králováckými věžičkami

28.6.2012 Čt

Autobusový výlet

Německá část Šumavy

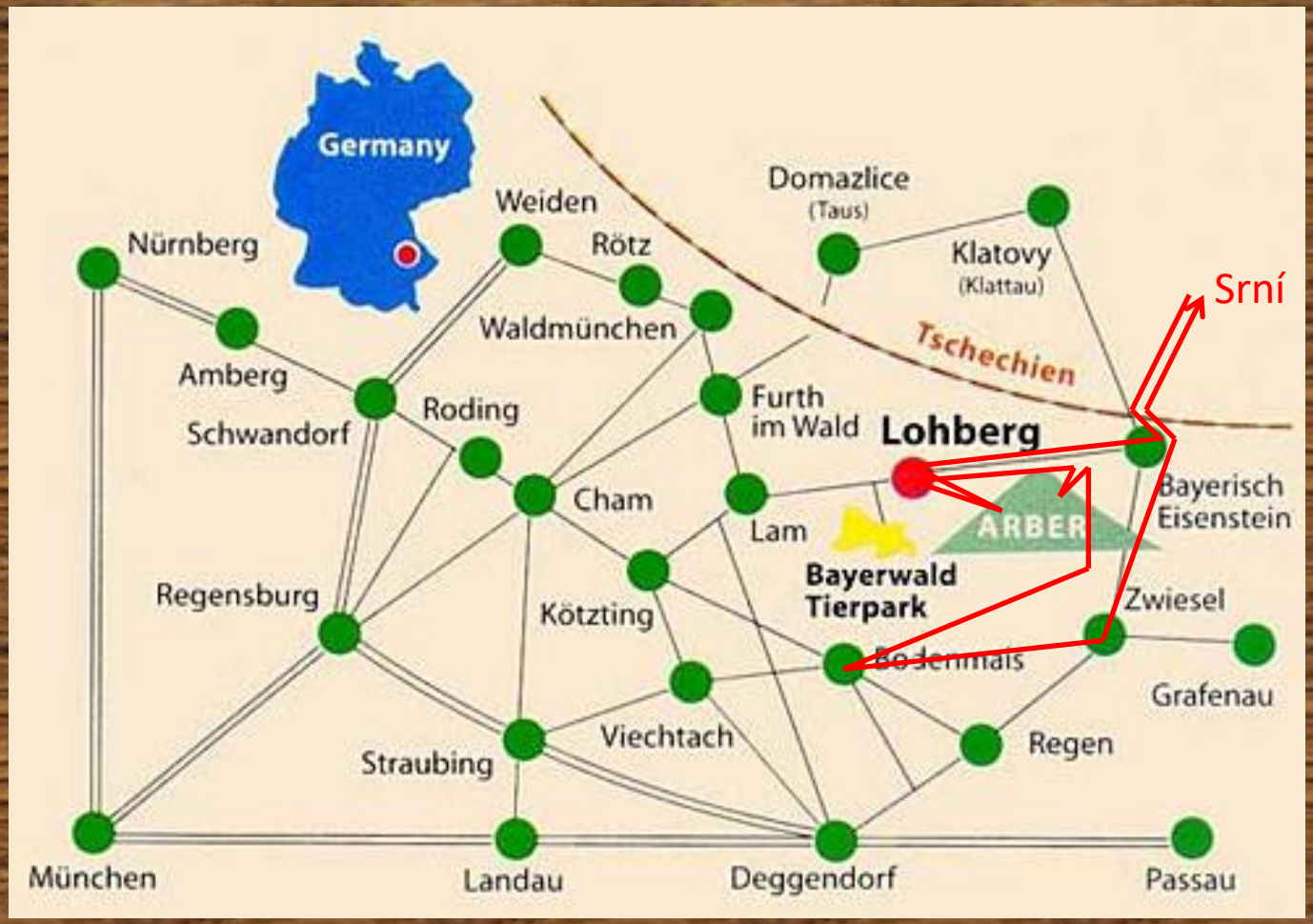
Germany
Nürnberg
Weiden
Rötz
Domazlice
(Taus)
Klatovy
(Klattau)
Srní
Tschechien
Waldmünchen
Amberg
Schwandorf
Roding
Furth
im Wald
Lohberg
Cham
Lam
ARBER
Bayerisch
Eisenstein
Bayerwald
Tierpark
Regensburg
Kötzting
Zwiesel
Bodenmais
Grafenau
Viechtach
Regen
Straubing
München
Landau
Deggendorf
Passau

ALŽBĚTÍN

Hraniční přechod v Železné Rudě-Alžbětíně

Velký Javor/ “Grosser Arber“ (1456 m n.m.) je nejvyšší a nejnavštěvovanější horou Bavorského lesa

Lohberghütte - Tradice umrlčních prken je v Německu zachována a udržována

Na paměť
paní Karoliny Moser, roz. Lieb,
vdovy po muzikantu ze
Sommerrau.

Pane, dej jí věčný život

Celý Tvůj život byla
snaha být vždy
každému ku pomoci.
Mohla jsi mít lepší
dny, ale k tomu sis
nikdy čas nevzala.
Tak odpočívej klidně a
odpočívej v pokoji,
měj tisíce díků za svou
snahu, a když už jsi od
nás odloučena, v
našich srdcích nikdy
nezemřeš

Na paměť
pana Henricha Mosera,
muzikanta a obecního písaře
ze Sommerrau.

Bože, dej mu věčný klid.

Mohutně budou
pozouny znít, až
mrtví vstanou a
a všichni půjdou
k trůnu

Lohberghütte - Nasedání do „vláčku“

Jedeme na Malé Javorské jezero /Kleiner Arbersee

Bývalý pivovar

LEBENSMINISTERIUM
BAYERN.DE

Kleiner Arbersee

Abfahrt in Richtung Lohberghütte (Bahnhof)

(Rückfahrkarten haben Vorrang!)

Abfahrt täglich um

10.05 Uhr
11.05 Uhr
12.20 Uhr
13.35 Uhr
14.50 Uhr
16.00 Uhr
17.00 Uhr

Bei sehr schlechten Wetterbedingungen
kann der Verkehr eingestellt werden.

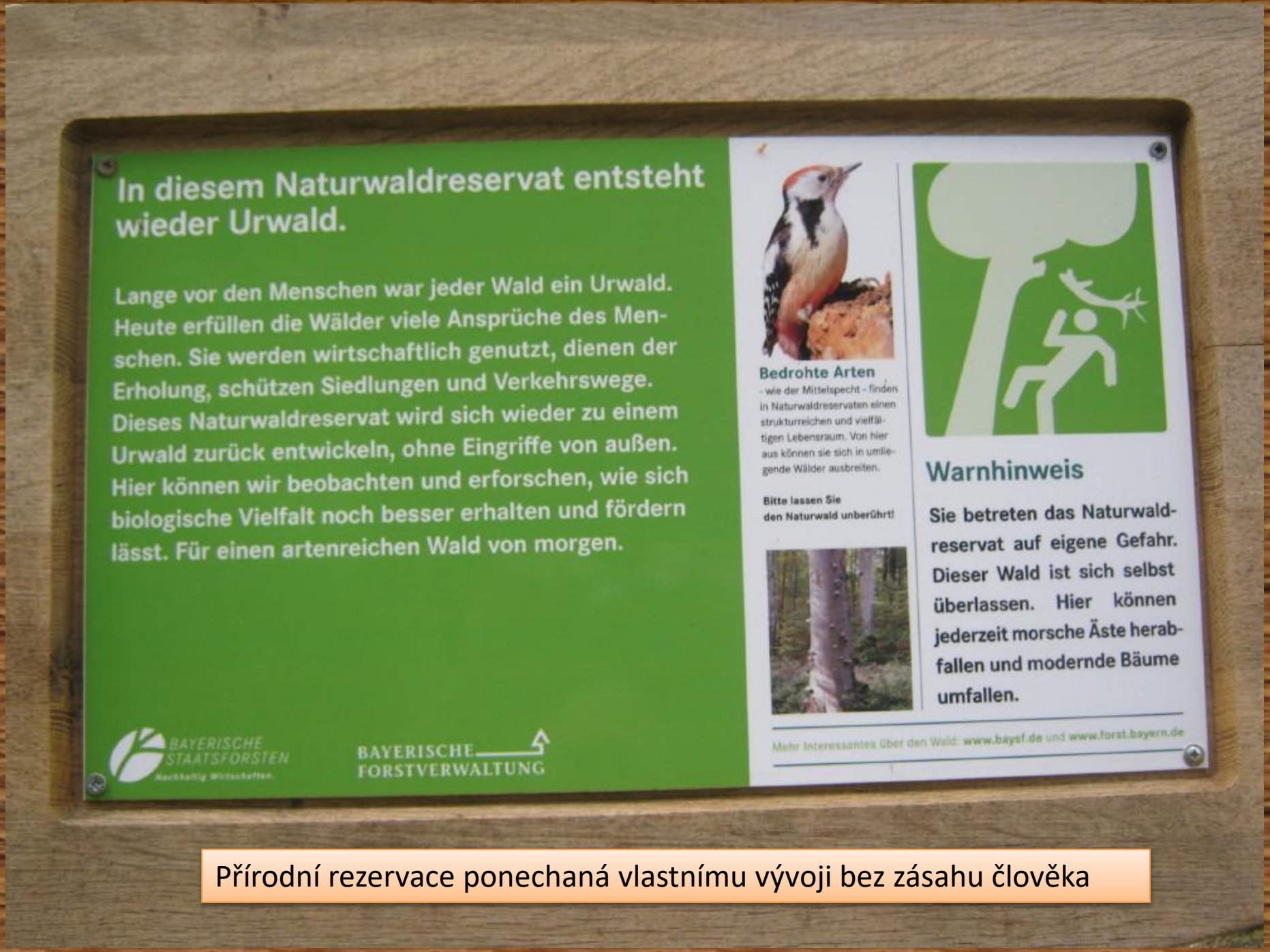

Přírodní rezervace ponechaná vlastnímu vývoji bez zásahu člověka

Malé Javorské jezero

Malé Javorské jezero

Malé Javorské jezero - plovoucí ostrůvky

Malé Javorské jezero





Großer Arber
Rundwanderung – Kl.Arbersee –
Berghaus Sonnenfels – Brennes

Malé Javorské jezero



Konzumace doneseného jídla a pití se zapovídá!

Nestlé
Schöller

Horní stanice turistických vláčků

Jedeme zase dolů

Tradice umrlčích prken je opravdu živá. Nacházejí se u domů i ve volné přírodě. Kromě jmen a dat zesnulých uvádějí texty též (někdy i ve verších) něco charakteristického pro nebožtíka.

Na české straně tato tradice zanikla, pár prken poničených počasím se nachází v okolí Železné Rudy nebo v regionálních muzeích.

Errichtet
von
Joh. Frisch
im Jahre
1807.
R. I. P.
R. I. P.
R. I. P.
R. I. P.

Fußgänger
kreuzen
30

SPAR
Oxler

Furth i.W. 28 km
Lam 5 km
Bad Kötzting 23 km
Engelshütt 7 km
Bayer. Eisenstein 19 km
Lohberg 2 km

Lohberghütte

Velké Javorské jezero



Velké Javorské jezero

Velké Javorské jezero




Velké Javorské jezero



Velké Javorské jezero



Velké Javorské jezero

Velké Javorské jezero

Zum
ewigen Andenken
an den Gründer des
Volksbundes
Deutsche Wacht
dem am 5.9.1914 bei Luneville
gefallenen 52 jährigen
Amtsgerichtsdirektor aus Passau
Bernhard Pfister
Was Deutsch ist soll Deutsch bleiben.
August 1923

Ansichtskarten-Reiseandenken-Filme
Reiseandenken - Filme - Ansichtskarten
SUZUKI

Boot hier
DOPPELTE!
Ansichtskarten
König Ludwig
Stüberl
König Ludwig Terrasse

„ Zdař Bůh v zemi se čtyřsetletou tradicí sklářských hutí“

Exkurze do sklárny Joska v Bodenmais

Siliziumion Sauerstoffion

Silizium-Sauerstoff-Baustein d. Glasstruktur

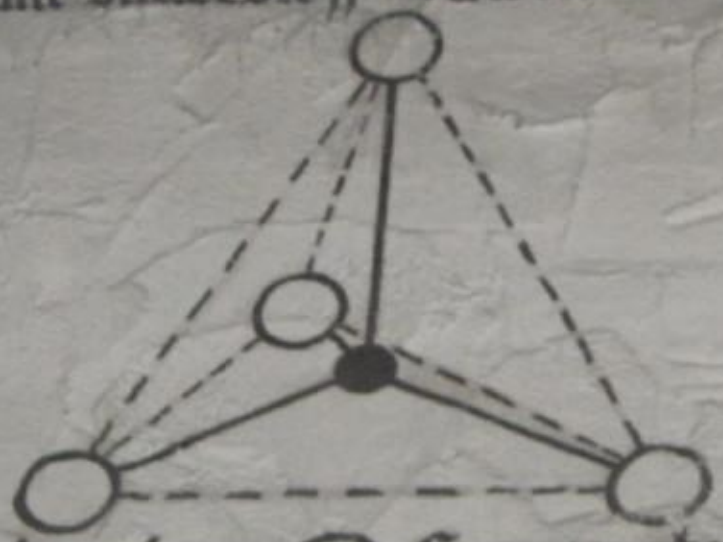

Wo bist Du Glas? Ich seh' Dich nicht.
Nur den Strahl, der sich in Dir bricht.

Es ist ein unendlich Kreuz Glas zu machen

Werkzeuge zur Herstellung von Glas

Glasmacherpfeife

Schöpfkelle

Einblasform

Glasmacherpfeife

Streichbrett

Holzstiel

sofen stehen 2 Häfen (rechts Bleikristall,
ll) die beim schmelzen in der Nacht bei 1500
nenge (Quarzsand, Pottasche, Kalk, Soda usw.)
Wenn der Glasmacher Feierabend macht um 16 Uhr,
beginnt des Schmelzers Arbeit. Um reines Glas
zu schmeben, dauert es fast die ganze Nacht.
Die Arbeitstemperatur im Glasofen beträgt 1200°
Zuerst wird das Kölbel (Kugel) gemacht, dann
geschieht das Verformen und Einblasen in die
en, das zur rotglühenden Glasmasse ge-
n wird und dann von den Glasmachern
earbeitet wird.
gewünschte Form oder es wird freihand geformt.
Zuletzt erfolgt das Anheften des Henkels oder
Fußes soweit erforderlich.
Sollte es wahr werden, daß die
nach der Wiedererstarrung
und der
Jahren bekannt und der
Werkstoff der Welt
rezept
Feuer vernichtet
JOSKA
KØBENHAVN

Historické receptury

HORN

IWG
JOSKA
BODENMAIS
Weltrekord
Ein größte mundgeblasene
Weihnachtskugel
Gefertigt in der
JOSKA Werkstätten
PRO7
Galileo

Kristallunikate
Mundgeblasen

educiert
Wir
räumen
unser
Lager
%

Sonderpreis
JOSKO

JØSKA
BODENMAIS

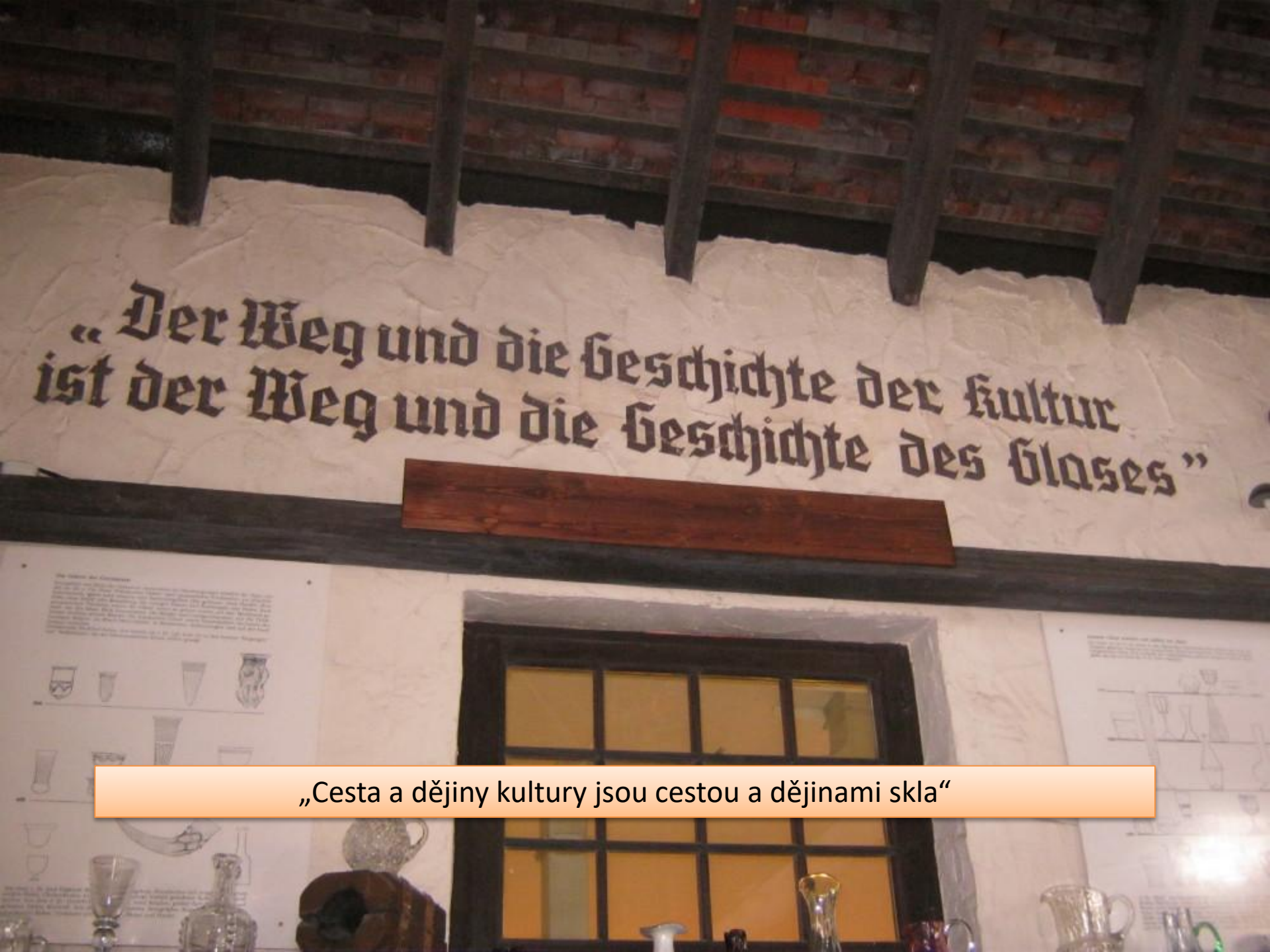

„Cesta a dějiny kultury jsou cestou a dějinami skla“

Siliciumcarbidsteine

eschliffen
en mit der
en Welle graviert

Arbeitsgänge
Hohlglas-Feinsc

um-Sauerstoff-Baustein d Glasstruktur
umion Sauerstoffion
„Was ist Glas?" – so fragen viele ..... –
„Glas ist eine amorphe unterkühlte
Flüssigkeit aus bestimmten Oxiden"
„Ein Netzaufbau von Glasbildnern und

Bodenmais

JOSKA
BODENMAIS
JOSKA Bayerns größte Bleikristall- u. Kronleuchter-Verkaufsausstellung

Bodenmais

Bodenmais

GESCHENKE
Geschenke Stube
BILDER

P

Bodenmais

Bodenmais

30

Silbereisen
Ferienwohnungen

ZUCCHERO
Cafe- Bistrorante -Cafe

LANDGRAF'S
Trachten-Alm
Trachten-
Alm

Pension
Arberblick
ZIMMER

onditorei · Bäckerei · Cafe

HOFBAUER

Bäckerei - Konditorei

Pizza, Pasta & Wein
Weinhaus Benz
LOTTO

Briefe
LOTTO

MODE-
ECK

Stammwappen der Familie Koller.

Die Koller aus der Oberpfalz stammend sind aus einem alten Geschlecht im Lehen im Schwarzen Adler einen Kirchenmeister der den Namen der Familie andeutet. Einen gekrönten Helm, worauf ein Köcher, mit zwei nach Hilfe Hilfshörner die Geschicklichkeit des Stammes darstellen. Durch Wappen erhielten sie unter Kaiser Sigismund

Anno 1416

TAXI
P

REG-E 875

+ DEN TOTEN +
ZUM GEDENKEN
+ + + + +
DEN LEBENDEN
ZUR MAHNUNG
IN DANK-
BARKEIT
MARKT
BOBENMAIS
+ 1914-1918 +
61 GEFALLENE
+ 1939-1945 +
159 GEFALLENE
69 VERMISSTE

HOTEL
HALLENBAD
SAUNA
MASSAGE PRAXIS
Foto weber
HOFBRÄUHAUS

Gemeindemission
1985
Gemeindemission
2004

Bodenmais
HUT

PENSION Ruderer
Der Schnapsladen
HAUS Arche

Bodenmais
Stará radnice

Tenhle zoubek bolí?

Bodenmais

Autobus připravený k odjezdu

„Medvědí kořenářství Bavorský les“ ve Zwiesel nabízí velké množství krajového pití

Bayerwald
Probierstube
Bärwurzerei
Heinrich
Hielke

Probierf
Alle Sor
ab 6 Stü
ab 12 S
ab 24 S

24,90 €

26,55 €

43,35 €

Akademiker
Feiner Brand
Hagebutte & Mirabelle

24,90 €

18,25 €

10,05 €

Riehe's Nobelmarke

draußen kälter und
drinn' Gemüthlichkeit
man hält an „Waidla-
auf der Alm-Fiek
rspann-
Winn

WOLPI
WOLPI
WOLPI
WOLPI
WOLPI

Bärwurz
Hiehe's Bärwurz
Bärwurz

Hieke's Bärwurz
Bärwurz
Hieke's Bärwurz

Ochutnat a nakoupit

Bärwurz
Hieke's
erei-hieke.de

Bärwurzerei Hieke
Spa

„Veselá babička“ je dobré olíznutí

Der lustige
Papa
Die lustige
Mama

Haiber-Hex
Bärwurz

Heidelbeer-Wildfruchtlikör
Wolpi

Hoiber-Hex
(Heidelbeer-Hexe)
Heidelbeer-Wildfruchtlikör

Original
Jägerkopf
Echter
Hieke's
Bayerwald
Bärwurz

Bayerwald
Bärwurz
"Sich
kleinzuhalte
um des größten
Gute
des beseelten
Lebens Wille

Vorsicht Wolpertinger!
WOLPI
Kräuter
Likör
50%
WOLPI

Forsthäusler
Ein feiner, klarer Edelbranntwein
aus
Vogelbeere, Heidelbeere u. Brombeere

Bärwurzerei
Hieke Zwiesel
Die lustige Oma
Waidla-Tee
Der lustige Opa

einrich Sicke
Platz
Bärwurz

DLG
Deutsches Erzeugnis
Bärwurz

WC
Herren
WC Damen gegenüber

Wolpertinger-Schau
mit den sprechenden Bäumen

Wolpertinger-
Schau

Opa
Stelke Barwurst
Express

Bayerwald
Geheimnis

BAYERWALD
BARWURZERFI

29.6.2012 Pá

Dopolední individuální vycházka okolím Srní

SRNÍ
MECHOV

SRNÍ
MECHOV

Pokračujeme vpravo

KČT
U SEDLA
(840 m)
NEDALEKO ZBYTKY OSADY SEDLO. V TĚCHTO
MÍSTECH VEDE NOVĚJŠÍ ČÁST PLAVEB. KANÁLU
DO BETON. POTRUBÍ,KTERÉ KONČÍ DO KŘEMELNÉ.
1995
CYKLOTRASA KČT č.2114
RECHLE 13,5 km
MOSAU 3 km
2001
CYKLOTRASA KČT č.2114
SRNÍ 2,5 km
2001
PLAVEBNÍ KANÁL
VODNÍ ZÁMEK 2 km
SRNÍ 4 km
2005
PĚŠÍ TRASA KČT
SE199b
PLAVEBNÍ KANÁL
MECHOV (MOSAU) PARK. 3 km
PLAVEBNÍ KANÁL 3,5 km
HRADLOVÝ MOST (RECHLE) 15 km
2005
PĚŠÍ TRASA KČT
SE199a

Vlčí stezka
Wolfspfad

SRNÍ
VÁS VÍTÁ!
WELCOMES YOU!
WILLKOMMEN!
JSTE NA SPRÁVNÉ STOPĚ

Srní

29.6.2012 Pá

Autobusový výlet do Klatov

Serie snímků krajiny pořízená z autobusu

KLATOVY
HISTORICKÉ JÁDRO MĚSTA • TOWN CENTRE • STADTKERN
Úzká
Plzeňská
Dobrovského
Za Beránkem
Úřad pro zastupování státu ve věcech majetkových
Zlatnická
Denisova
Čs. legií
Václavská
Vančurova
Kpt. Jaroše
Randova
Okresní hospodářská komora
Pražská
Arciděkanský kostel
Kaple Chatulska
Štorchova
Sokolovna
U Bílého Jednorožce
Nám. Míru
Křížova
Kramerova
Bílá věž
Jiráskova
Tyršova
Balbínova
Divadelní
Jezuitský kostel
Městská kašna
Úřad práce
Pavlíkova
Bulmanova
Radnice a Černá věž
Hostel Havlíčkova
Plánická
Rodbranská
Vrbova
Vrchlického
Komenského
Hostašova
Vlastivědné muzeum
Školní
Vídeňská
Somův
0
100
200 m

Klatovy
Městské hradby

Klatovy
Městské hradby

Klatovy
Městské hradby

Kostel sv. Vavřince

Arciděkanský kostel
Navštívení P. Marie

ARCIDĚKAN. KOSTEL
ARCIDĚKANSKÝ CHRÁM NAVŠTÍVENÍ P. MARIE GOTICKÝ ZAL. NA KONCI XIII. STOL. PŘESTAVOVÁNY V STOL. XV. LINHARTEM ZALDEBERGU, V STOL. XVI. STAVITELEM ANTOŇEM A V L. 1898-1908 ARCH. PROF. DR. FANTOU. V PRŮČELÍ KOSTELA ARKÁDY SE SOCHAMI SVĚTCŮ, UVNITŘ ZÁZRAČNÝ OBRAZ P. MARIE Z R. 1685, KRÁSNÁ KAZATELNA BAROKNÍ, MALBY STROPNÍ. NA JIŽNÍ STRANĚ KOSTELA PŘÍSTAVEK BAROKNÍ „OLIVETA" Z R. 1691.
NÁKLADEM SPOŘITELNY MĚSTA KLATOVY

KANCIONALY
NEODNÁŠEJTE
Z KOSTELA
Charita
Česká republika

PŘÍSPĚVEK
NA TISKOVINY

Bílá věž

BÍLÁ VĚŽ
ZR. 1581. VYS. 60M. S PORTÁLEM
V SLOHU POZDNĚ RENESANČNÍM ZR.
1682, KTERÝM DO R. 1898 BYL OBLOŽEN
VCHOD CHRÁMU ARCIDĚKANSKÉHO.
NÁKLADEM SPOŘITELNY MĚSTA KLATOV

LÉKÁRNA
LÉKÁRNA Dr.Max
Fido
LÉKÁRNA

Klatovy – náměstí

Radnice Černá věž Jezuitský kostel

Neposkvrněného početí Panny Marie

Barokní lékárna

Barokní lékárna
U bílého jednorožce

Staženo z internetu – fotografování zakázáno

JEZUITSKÝ KOSTEL:
CHRÁM NEPOSKVR. POČ. P. MARIE, BAROKOVÁ
STAVBA Z LET 1656-1671 S PORTÁLEM V SLO-
HU TOSKÁNSKÉM OD I. K. DIENZENHOFERA,
UVNITŘ FRESKY NÁSTĚNNÉ A STROPNÍ
OD J. HIEBLA, BOHATÁ ŠTUKOVÁ VÝZDOBA,
OLEJOVÉ OBRAZY EX. PALKA A IG. RAABA A
KRÁSNÝ INVENTÁŘ OLTÁŘNÍ. NA VĚŽI ZVON
Z R. 1589 ULITÝ BRIKCÍM Z CIMPERKA.
POD KOSTELEM "KATAKOMBY" S MUMIFIK. TĚ-
LY KNĚŽÍ A PŘÍZNIVCŮ JEZUITSKÉHO ŘÁDU.
PŘI KOSTELE BÝVALÉ LATINSKÉ GYMNÁSIUM
Z LET 1670-1778. NA MÍSTĚ KOSTELA A NA
PRÁZDNÉM PROSTRANSTVÍ V JEHO SOUSEDSTVÍ
STÁVALY DOMY "ŠVÁBKOVSKÝ" A "KORÁLKOVSKÝ"
V PRŮČELÍ OZDOBENÝ OBRAZY KNÍŽAT A
KRÁLŮ ČESKÝCH DO FERDINANDA I. K ZLÉ PAMĚTI.
NÁKLADEM SPOŘITELNY MĚSTA KLATOV

Hodiny na Černé věži

Interiér jezuitského kostela

Klenotnictví
Akord

Fresky na radnici

Panna Maria Klatovská

P
NIMO
DOPRAVNÍ
OBSLUHU

Vlachův dům

Vlachův dům

Dana Smidova

Pizzaria

Muzeum



rekonstrukce, tkalcovský stav (doba kamenná).

Ukázky exponátů – staženo z internetu. Fotografování zakázáno.

MUSEUM
KLATOVY

Karafiátová zahrada

1905
OKRESNÍ DŮM

Klatovské hradby

30.6.2012 So

Pěšmo podél Vydry

Čeňkova pila – Turnerova chata – Srní

KČT
ČEŇKOVA PILA
640 m
2011
SE023m
PĚŠÍ TRASA KČT
TURNEROVA CHATA 3,5 km
ROKYTA 8 km
ROKLANSKÝ POTOK (MOST) 11,5 km
2011
SE023a
PĚŠÍ TRASA KČT
ÚDOLÍ OTAVY 3 km
RADEŠOV 7 km
SUŠICE (NÁM.) 20,5 km
2011
VIA NOVA






Turnerova chata

TURNEROVA CHATA
800 m
ROMANTICKÉ ÚDOLÍ VYDRY S VYHLÍDKOU NA SKÁLNÍ ÚTVARY ZVANÉ HRÁDKY.
1999
NAUČNÁ STEZKA POVYDŘÍ
ČEŇKOVA PILA 3.5 km
REJŠTEJN (U MOSTU) 9 km
SUŠICE (NAM.) 24 km
1997
NAUČNÁ STEZKA POVYDŘÍ
HÁLKOVA CHATA 1 km
ANTÝGL (MOST) 3 km
MODRAVA (ROZC.) 8 km
1997
KČT
HÁLKOVA CHATA 1 km
SRNÍ 5 km
PRÁŠILY 15.5 km
1997
EMERGENCY CALL - TÍSŇOVÁ VOLÁNÍ
155
150
POLICIE 158
SOS 112
A 46
SPRÁVA NPaCHKO ŠUMAVA
CHRÁNĚNÁ RYBÍ OBLAST

Vydra

Přednáška paní učitelky o historii Srní i zdejšího kostela

Socha Panny Marie, zachráněná před odstřelem hauswaldské kaple,
provedeným statečnou československou lidovou armádou.

Jídelna hotelu Šumava

SALONEK

EXIT

1.7.2012 Ne

Odjezd v ranních hodinách a tedy

KONEC

FOTOREPORTÁŽE Z CEST