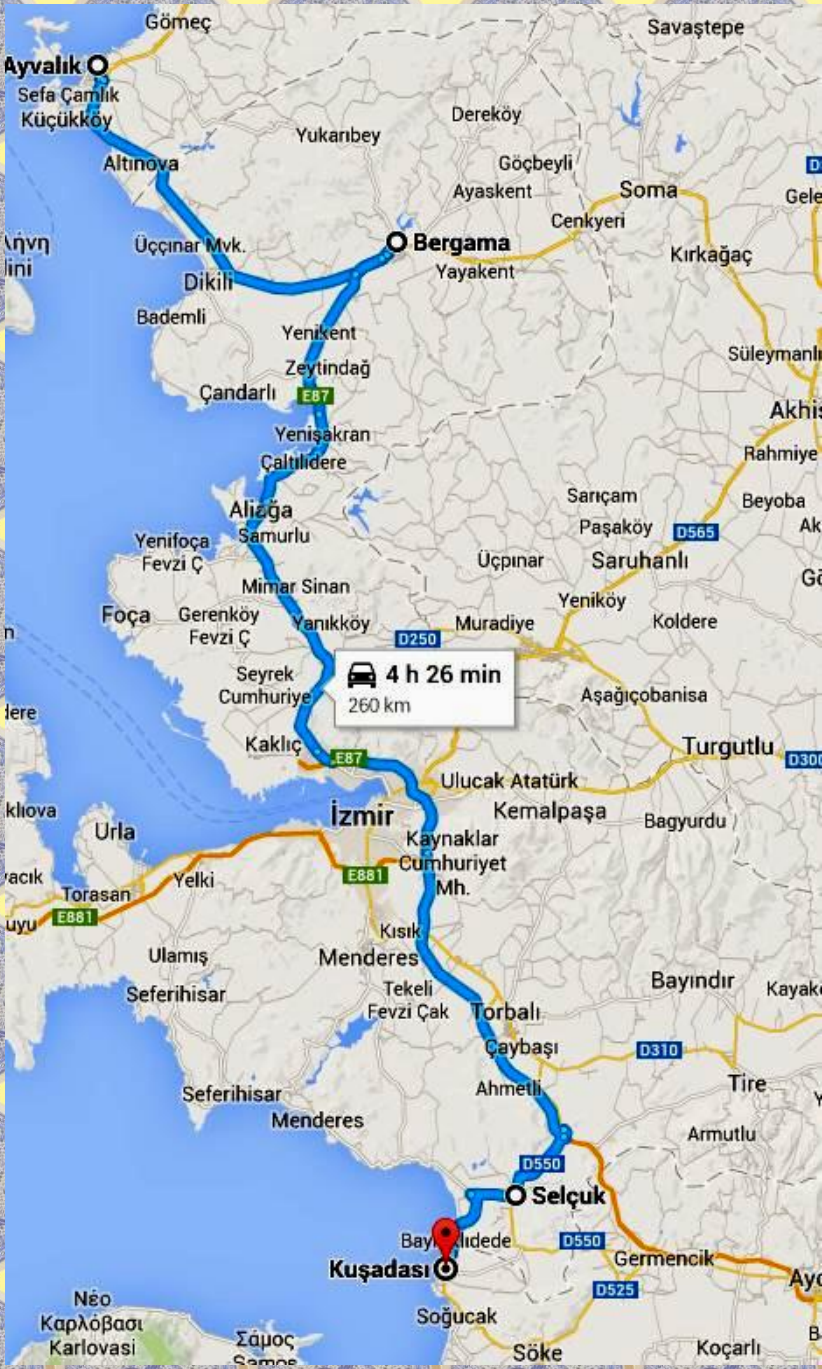




Z Ayvalıku do
Bergamy



Z AYVALIKU DO BERGAMY



Snídaně v hotelu Kalif (Ayvalik)



Poslední výhled z „našeho“ okna.



Z Ayvaliku do
Bergamy



Hotel KALIF



Vezou si židle na stánek na tržišti?



Portýři hotelu Kalif



Z Ayvaliku do
Bergamy



Krajina za oknem autobusu



Z Ayvaliku do
Bergamy





Tato zástavba asi není úplně nová, ale všimněte si těch satelitních antén.



Jdeme na návštěvu do továrny na zpracování onyxu



Nejdříve teoretický úvod. Ukázka průsvitnosti onyxu.



Z Ayvaliku do
Bergamy



Brusič onyxu



Nejrůznější výrobky. Je na co koukat.













Arvaliku do
ergamy





10€

10€


















Al-Alláh milosrdný a slitovný





Z Ayvaliku do Bergamy







Dostali jsme tam i čaj.





Všechna ta onyxová nádhera je vytvořena z takovýchto „obyčejných šutrů“



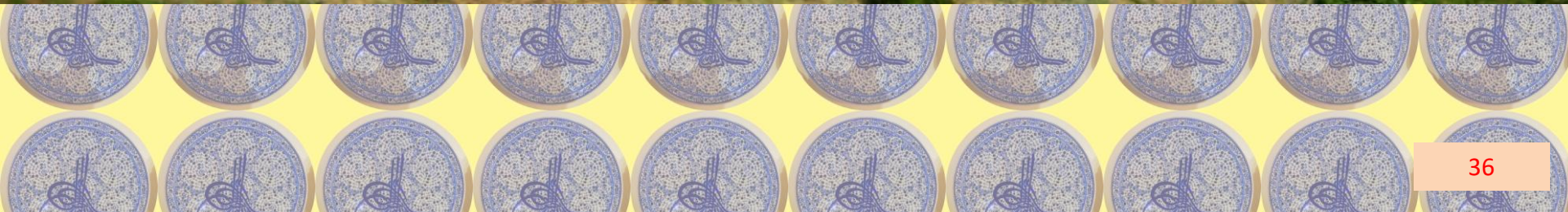
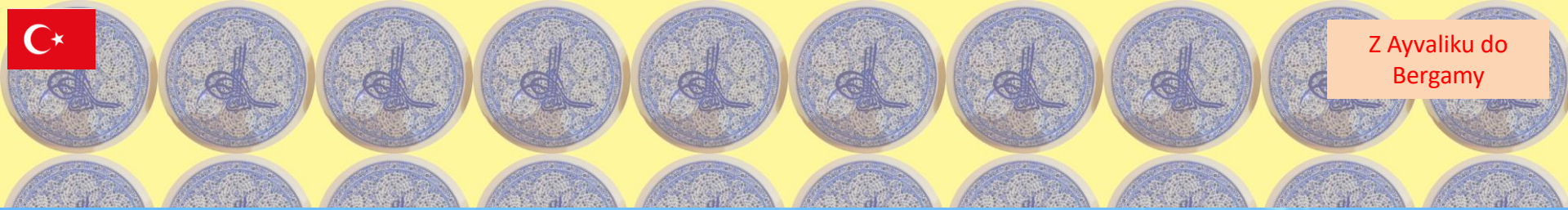
Z Ayvaliku do
Bergamy



Opět koukáme z okna autobusu.



Všimněte si těch betonových plotových sloupků. Délky těch plotů kolem olivových sadů jdou ale do stovek a tisíců kilometrů – a to je nějakého betonu.









Bergama



Bergama. Za mešitou je škola.



Tatiček nesmí
chybět.

Škola (Lisesi = High School = naše střední škola)



Školní hřiště



Dvířka do minaretu



Bergama. Akropol (7 km) je už v dálce vlevo vidět.



Pod akropolí Pergamon. Tady dole si zase všimněte nové zástavby, chybí už jen park.




PERGAMON





Nahoru na Pergamon vozí turisti jen taxíky (a lanovka).



V taxíku, za čelním sklem nahoře, je vidět Pergamon



Serpentiny zvládají taxikáři bravurně



Jsme nahoře. Město Bergama leží hluboko pod námi.



Před placenou zónou už na nás útočí prodejci: „Ček – zadármo“.



Pergamon



Bergama



Ruiny akropole. Za troskami je agora, prostranství pro tržiště i shromáždění. Pod stromy vpravo vzadu je Diův oltář.



ATHENA KUTSAL ALANI
SANCTUARY OF ATHENA →

TRAIANUS TAPINAĞI
TEMPLE OF TRAIANUS →

KRAL SARAYLARI
ROYAL PALACES →

KÜTÜPHANE
LIBRARY →

Vyhlídková a naučná stezka



Pergamon



Model akropole



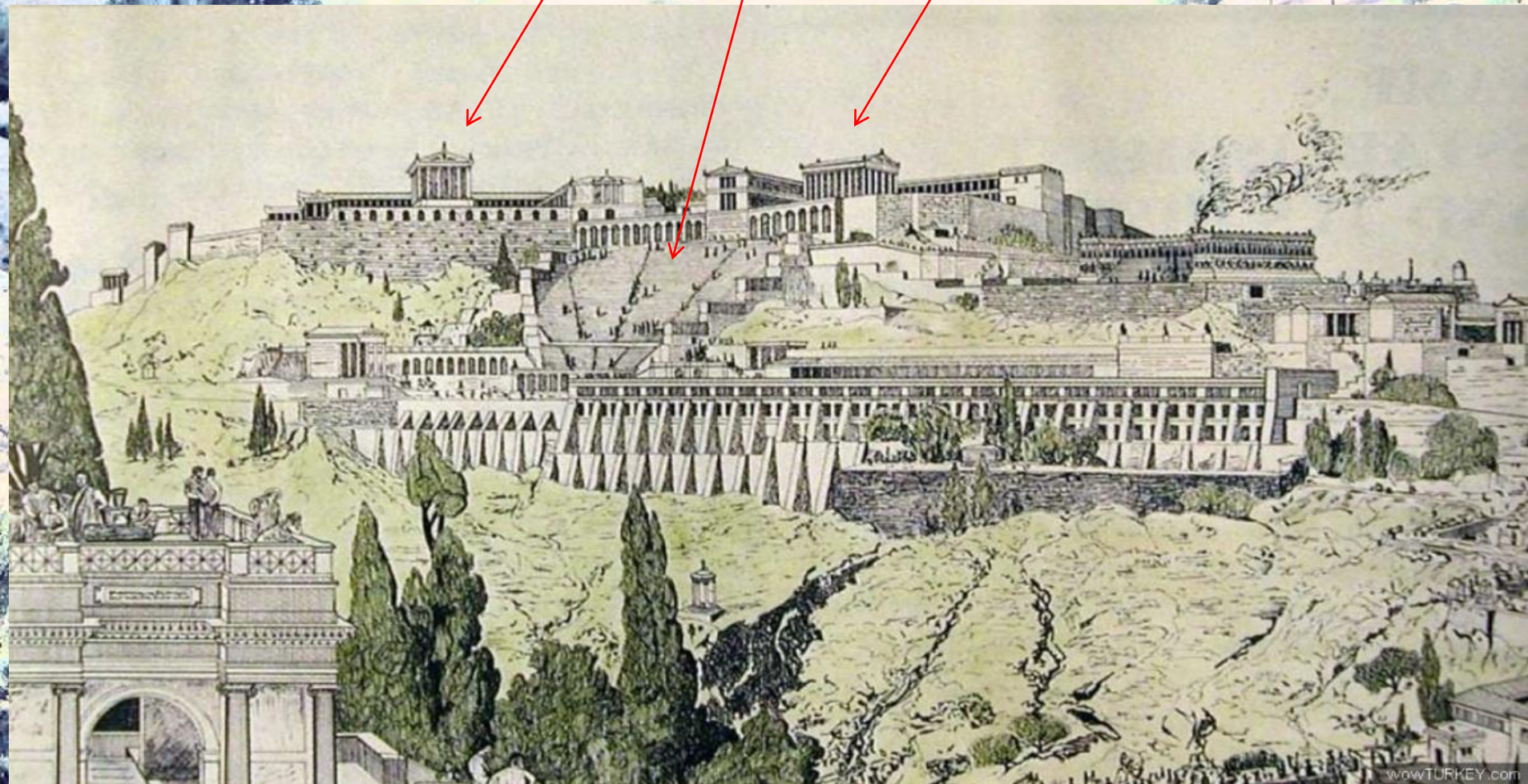
Model akropole



Trajánův chrám

Divadlo

Athénin chrám



Pergamonská akropole kdysi.



Agora.



Trosky Eumenova paláce.



Zbytky Athénina chrámu.




Pergamon



Athénin chrám čeká na postupující alespoň částečnou rekonstrukci





Bývalá zbrojnica






Trajánův chrám



Sloupy v Trajánově chrámu



Studna či spíše zásobník vody. Vpravo stojí náš turecký průvodce mluvící jistou, jakž-takž srozumitelnou polštinou.



Zásobník vody



Trajánův chrám



Pergamon



Trajánův chrám





Panoramatický výhled na údolní nádrž Kestel baraj.




Pergamon



Kestel Barajı (Barajı = přehrada)



Zde ležely královniny zahrady



Výhled z akropole







Pergamon

Královniny zahrady



Pergamon



Opět shlížíme na Bergamu



SIKKAT!
Beymer an Clappers
Tunnel!
ATTENTION!
Risk of Falling!
VORSICHT!
Rutsch und
Absturzgefahr!



Pohled téměř letecký



Zde musel zapracovat zoom. Je to hodně daleko v protějším svahu.





V pozadí divadlo



Divadlo



Pohled na silničku, po které nás přivezl taxík.





Opět Trajánův chrám, tentokrát „zevnitř“



Pergamon





Pergamon

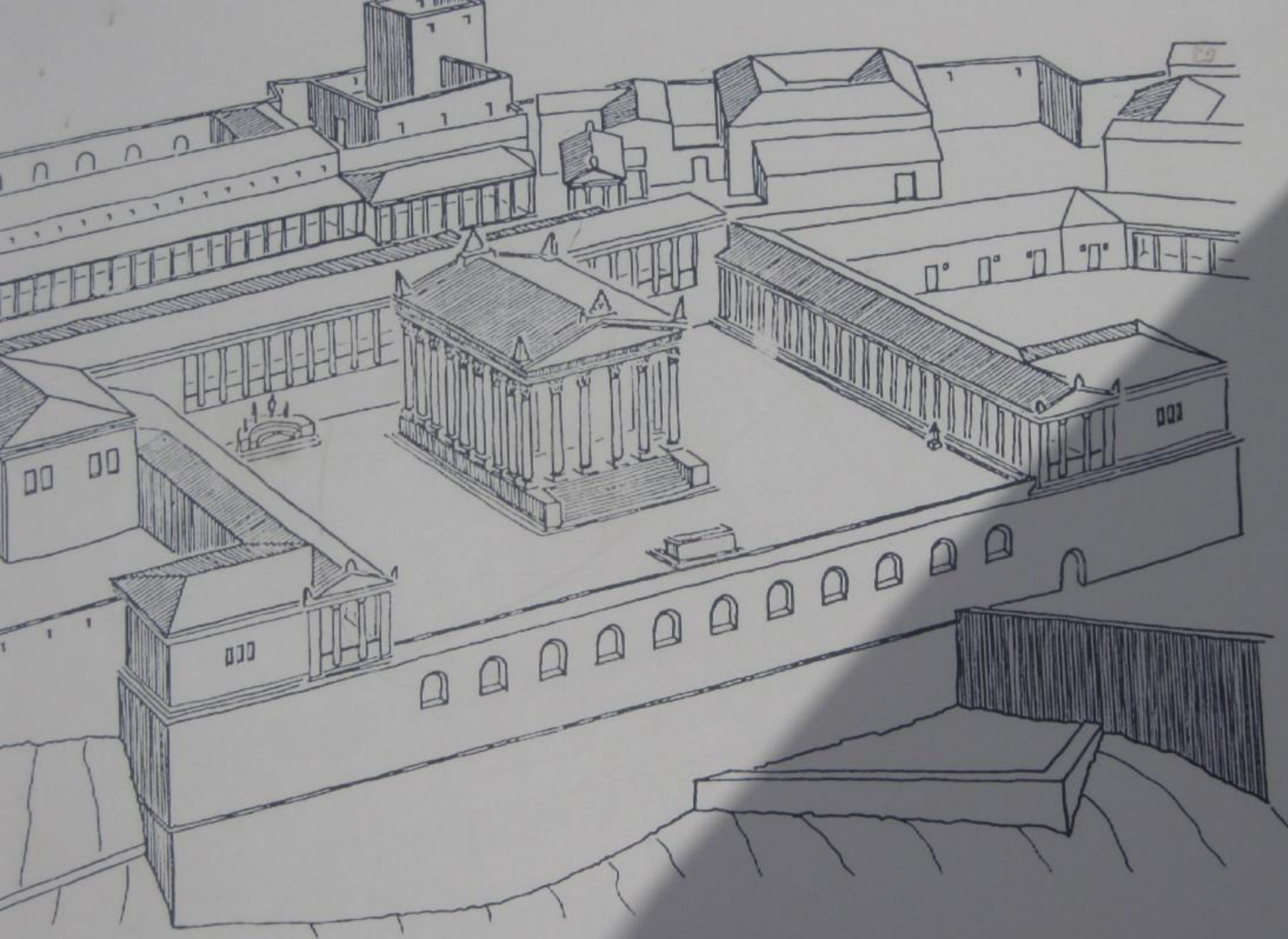
Trajánův chrám



V Trajánově chrámu



Pergamon



Trajáneum






Divadlo



Trajáneum



Trajáneum





Turecký průvodce byl srandista a předmětem obdivu nejen našich mladých
spolucestujících.



Pohled shora na Diův chrám



Vpravo Athénin chrám, v pozadí Trajáneum



Divadlo na Pergamonu má údajně nejstrmější hlediště.



Sestup hledištěm dolů na terasu



Hlediště divadla.



Model Velkého či Diova oltáře na Horním tržišti (agoře).



Diuv oltář dnes.



Diův oltář – model a dnešní skutečnost



Neznámý turista



Kromě taxíků sem vozí turisty též lanovka.



Lanovka na Pergamon

Návrat na

ROZCESTNÍK