

4. září 2010

Pastrengo – Malcesine (autobusem)

Malcesine – Mt. Baldo (lanovka)

Mt. Baldo – Pastrengo (na kole)

50 km na kole

Opět hrad v Malcesine







Dolní stanice lanovky







Otázka za 16 Euro: Jak bude nahoře?















Na přestupní
stanici



Stazione “Monte Baldo”

Alt. 1760 mt s.l.m.



Jsme nahoře



Vítá nás mlha, viditelnost
nejvýše 50 m. Ale během asi
15-20 minut se mrak vlivem
větru rozptýlil a začalo to být
zajímavé...



Horní stanice lanovky se vynořuje z mraku





Na hřebeni se nachází turistická a ekologická farma.










Lama pacos, neboli **alpaka** je jihoamerická domestikovaná lama. Chová se především kvůli produkci velmi kvalitní vlny (kvalitou se podobá prachovému peří). Tento druh nikdy nebyl používán k práci.



La Capanna
CASA RUSTICA
CANTINA
PUBBLICA

FORMAGGI
TRENTINI
PUNTO
VENDITA

Cesta dolů začne na této prašné šotolinové silničce. Ale nejdříve nás čeká pěší procházka po hřebeni na vyhlídku, než dorazí lanovkou druhá skupina.







V pozadí Riva del
Garda











Čekání na silnější závan větru.



Vítr se musí včas využít - start





Přistává se na hladině jezera.



A toto je naše cesta dolů





Tato kvalitní silnice vede téměř po vrstevnici na východním úbočí masivu Mt. Baldo. Zde mírně stoupá. Kdo nespěchá, má zde nač koukat.













A teď už pořád dolů.

















ARISPETTATE
QUESTO LUOGO

volně : Mějte v úctě (toto) naše místo.



Válečný hřbitov













Pazzon di Caprino Veronese





Pazzon di Caprino Veronese



Caprino Veronese



Tady už jsme na rovinách pod horami.




Lev a kniha - v Itálii
všudypřítomné
atributy sv. Marka

Caprino Veronese




Fíkovník měl smůlu – byly na něm zralé fíky ...



... na vinicích kolem sladké hrozny. No
neutrhněte si!





Návrat na

ROZCESTNÍK