



The background of the slide is a photograph of a forest stream. The water is clear and flows over rocks, surrounded by lush green trees and foliage. A large, semi-transparent orange rectangle is centered on the page, containing the title and date in red and black text respectively.

Národní park PLITVICKÁ JEZERA

15. 9. 2018



Vrch Zir-Brdo, přezdíváný Vlčice



Cesta na Plitvická jezera

A close-up photograph of a forest with green leaves and tree trunks, serving as a background for the title.

Chlum nad obcí Vranovač

A photograph of water flowing over rocks, serving as a background for the text.


Cesta na Plitvická jezera

Okolí obce Vranovač



Cesta na Plitvická jezera

Kostelík v Jošan



Cesta na Plitvická jezera

Průjezd obcí *Rudanovač*




Cesta na Plitvická jezera

Gradina Korenička - stopa války, vypálený kostel



Vstupní areál č. 2 do národního parku



Plitvická jezera

Neprostupnost krajiny nic nenaznačuje



Plitvická jezera

Turistický „vláček“ pendlující mezi vstupy do parku



Výhled z „vláčku“ cestou na „Ulaz 3“ (Vstup č. 3)



Plitvická jezera

Další pohled z „vláčku“



Plitvická jezera

Ulaz = vchod (vlez 😊)



Plitvická jezera

Vstupní areál č. 3



Plitvická jezera

Odtud už musíme pěšmo.



Plitvická jezera

PLITVIČKA JEZERA Nacionalni park National park

PROŠČANSKO JEZERO

KOZYJK

ULAZ / ENTRANCE 1

ULAZ / ENTRANCE 2

Zadar / Split / Dubrovnik Camp Borje

Karlsruhe / Zagreb Camp Koparica

[Icon]	[Icon]	[Icon]	[Icon]	[Icon]	[Icon]	[Icon]	[Icon]	[Icon]	[Icon]	[Icon]	[Icon]	[Icon]	[Icon]	[Icon]	[Icon]	[Icon]	[Icon]	[Icon]	[Icon]
1. Pristupište / Access point	2. Plovo / Raft	3. Staza / Path	4. Zaštitna ograda / Protective fence	5. Ograda / Fence	6. Vozilo / Vehicle	7. Stanište / Shelter	8. Plovo / Raft	9. Staza / Path	10. Zaštitna ograda / Protective fence	11. Ograda / Fence	12. Vozilo / Vehicle	13. Stanište / Shelter	14. Plovo / Raft	15. Staza / Path	16. Zaštitna ograda / Protective fence	17. Ograda / Fence	18. Vozilo / Vehicle	19. Stanište / Shelter	20. Plovo / Raft

Plitvická jezera

Jdeme po „nejbohatší“ trase H k přístavišti



Plitvická jezera

Jezera jsou označena



Plitvická jezera

Chodníčky jsou bytelné, ale dosti nerovné, se zrádnými mezírkami.



Plitvická jezera

Bez těchto chodníků je oblast jezer prakticky nepřístupná.



Plitvická jezera



Prošćanské jezero



Plitvická jezera

Jižní cíp Proščanského jezera



Plitvická jezera

Tohle jezero jsme prakticky neviděli, ale přecházeli jsme úzkou šíjí, přes kterou tečou potoky z *Ciginovace*, napájející vodopády na jezeře *Okrugljak*.



Na horním okraji vodopádu



Plitvická jezera

A narrow stream flows through a dense forest. The water is clear and reflects the surrounding green foliage and trees. Several fallen branches are scattered across the stream, some partially submerged. The trees are tall and thin, with lush green leaves. The overall scene is peaceful and natural.

Potoky z jezera *Ciginovac*

Plitvická jezera

A photograph of a stream flowing through a dense forest. The water is clear and flows over several small, rocky waterfalls. The surrounding trees are lush green, and the ground is covered with fallen leaves and vegetation. The scene is peaceful and natural.

Potoky z jezera *Ciginovac*

Plitvická jezera



Jezero Okrugljak

Plitvická jezera



Jezero Okrugljak


Plitvičká jezera

Jezero Okrugljak




Plitvická jezera

Jezero Okrugljak



Plitvická jezera



Plitvická jezera



Jezero Okrugljak

Plitvická jezera

Okrugljak

Plitvická jezera

Okrugljak



Plitvická jezera



Vodopády na jezeře *Okrugljak*



Plitvická jezera



Jezero Okrugljak

Plitvická jezera


Okrugljak





Jezero *Okrugljak*

Plitvická jezera



Plitvická jezera

Veliko jezero



Plitvická jezera



Plitvická jezera



Plitvická jezera



Jezero Batinovac

Plitvická jezera



Jezero Batinovac

Plitvická jezera



Plitvická jezera




Plitvická jezera

Jezero Galovac



Plitvická jezera

Jezero Galovac



Plitvická jezera



Jezero Galovac

Plitvická jezera



Jezero Galovac

Plitvická jezera



Jezero Galovac

Plitvická jezera



Jezero Galovac

Plitvická jezera



Jezero Galovac

Plitvická jezera



Jezero Galovac



Plitvická jezera

Jezero Galovac





Jezero *Galovac*

Plitvická jezera




Plitvická jezera

Veliki Prštavac - pohled shora



Plitvická jezera

Veliki Prštavac - střední část vodopádu



Plitvická jezera



Veliki Prštavac

Plitvička jezera

A photograph of the Veliki Prštavac waterfall in Plitvice National Park. The waterfall is a wide, multi-tiered cascade of water falling over a rocky cliff face. The surrounding area is lush with green vegetation, including various trees and dense undergrowth. Some trees in the foreground have leaves that are beginning to turn yellow and orange, suggesting an autumn setting. The waterfall is partially framed by tree branches in the foreground.

Vodopád *Veliki Prštavac*

Plitvička jezera

Vodopád Veliki Prštavac




Plitvická jezera

Bez můstků, lávek a visutých chodníků to tady opravdu nejde




Plitvická jezera



Mali Prštavac



Plitvická jezera





Mali Prštavac

Plitvická jezera



Plitvická jezera



Plitvická jezera



Galovački Buk

Plitvická jezera

A wide waterfall cascading over a rocky cliff face into a clear, emerald-green pool. The surrounding area is lush with green trees and vegetation. The water is crystal clear, and the rocks are covered in moss. The scene is framed by dense foliage on both sides.

Galovački Buk

Plitvička jezera



Plitvická jezera

A photograph of Jezero Burget, a turquoise lake in the Plitvice National Park. The lake is surrounded by dense forest and reeds. The water is clear and reflects the surrounding greenery. The sky is overcast. The lake is framed by trees and branches in the foreground.

Jezero Burget

Plitvická jezera

Fronta u přístavu na jezeře *Kozjak*



Plitvická jezera

Nakládají nás vždy stovku



Plitvická jezera

Už se plavíme a nejsme ve frontě



Plitvická jezera



Jezero Kozjak - čilý lodní provoz

Plitvická jezera

Pamatujte se tu na vše - záchranné vesty



Plitvická jezera

A photograph of a dense forest with tall, thin trees and vibrant green foliage, serving as the background for the top section of the slide.

Jezero Kozjak

A close-up photograph of water flowing over light-colored, jagged rocks, creating white foam and splashes. This image serves as the background for the bottom section of the slide.

Plitvická jezera



Konec plavby v dohledu



Plitvická jezera

Blížíme se k protějšímú přístavu



Plitvická jezera

Je tu turistická oaza (občerstvení, WC,...)



Plitvická jezera

Zpětný pohled na jezero *Kozjak*




Plitvická jezera

Postranní „apendix“ jezera *Kozjak*



Plitvička jezera

Odtok z jezera *Kozjak*



Plitvická jezera



"Kutiću moj, ti mojih svjedoče težnja,
spomen mi čuvaj, kad ne budem više"

"Koutečku můj,
ty svědku tužeb mých
střež památku mou
až nebudu zde více"

Akademik Gustav Janeček
30.XI.1848.-08.IX.1929.

Rodom Čeh, životom i djelom Hrvat

1893. g. utemeljio "Društvo za uređenje
i poljepšanje Plitvičkih jezera"
i utro put Nacionalnoh parku

Ploču postavili hrvatski Česi




Jezero Milanovac

Plitvická jezera



Jezero Milanovac

Plitvická jezera




514 m a.s.l.

0,9 ha

10 m dub.

Jezero *Gavanovac* s vodopádem z jezera *Milanovac*



Plitvická jezera



Jezero Gavanovac

Plitvická jezera

Filmové „Stříbrné jezero“



Plitvická jezera



Jezero Kaluderovac

Plitvická jezera

Jezero Kaludеровac



Plitvická jezera

Filmová jeskyně ...

Plitvická jezera

... se zlatým pokladem na Stříbrném jezeře


Plitvická jezera

Přes jezero *Kaluderovac* vede „cesta“, dělicí jezero na dvě části



Plitvická jezera






Velký vodopád
na říčce Plitvici

Plitvická jezera

101

Pod vodopádem je vyhlídková terasa



Plitvická jezera

Voda z vodopádu padá dále do kaňonu *Korana*



Plitvická jezera




Plitvická jezera

Pohled z protějšího svahu:


Nahoře velký vodopád

Uprostřed lávka pro
turisty

Dole část vodopádů
Sastavci




Plitvická jezera



Plitvická jezera

Vodopády Sastavci



Plitvická jezera

Zde končíme, ale je to vlastně hlavní
vchod do národního parku



Plitvická jezera

Návrat na

ROZCESTNÍK