




Národní park KRKA

10. 9. 2018



První pohled - z autobusu

Národní park Krka

Začíná se plavbou



Národní park Krka

A wide, calm lake reflecting the sky and surrounding greenery under a clear blue sky. The water is a deep blue, and the sky is a lighter blue. The shoreline is lined with dense green trees and bushes. In the distance, there are rolling hills covered in forest. The overall scene is peaceful and scenic.

Visovacké jezero

Národní park Krka



Visovacké jezero je tvořeno řekou Krka



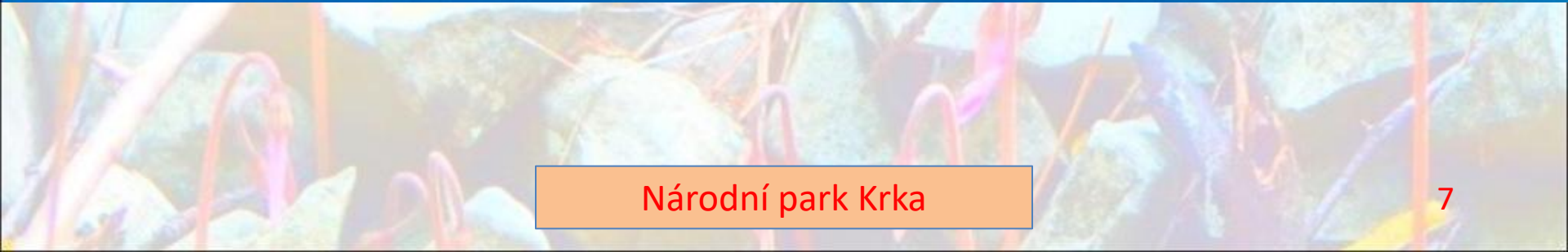
Národní park Krka




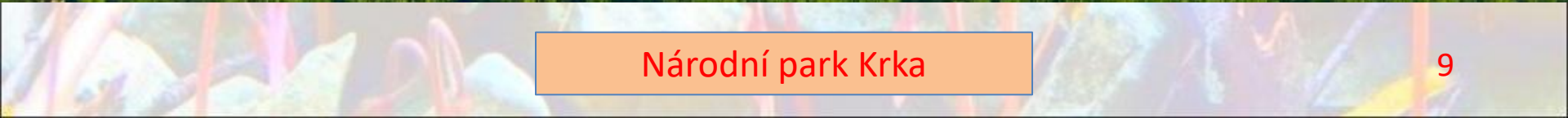
Visovacké jezero



Národní park Krka











Ostrov Visovac

Národní park Krka


Zde bude mezipřistání



Národní park Krka

12


Na ostrově Visovac je františkánský kostel a klášter



Národní park Krka

Přístaviště





Výhled z ostrova

Národní park Krka

Obří kraslice s místně aktuálním námětem



Národní park Krka

Svatý František z Assisi, snad nejpopulárnější světec vůbec



Národní park Krka



Věž kostela Panenky Visovacké

Národní park Krka

Františkánský klášter Matky milosrdné




Národní park Krka

Interiér kostela




Národní park Krka



Národní park Krka

V době, kdy zde působily dva řády, měl každý představený svůj oltář



Národní park Krka

Klášter

Národní park Krka



NAJMANJA KNJIGA NA SVIJETU

Knjižica sadrži molitvu "Oče naš" na sedam jezika
Stranice knjige su samo 3,5 x 3,5 mm!
Tiskano u Guttenbergovu muzeju u Mainzu

THE WORLD'S SMALLEST BOOK

The booklet contains the prayer "Our Father"
in seven languages
The book pages are only 3.5 x 3.5 mm!
Printed in the Guttenberg Museum in Mainz

Údajně nejmenší kniha s
motivem „Oče náš“
Stránky knihy mají rozměr
3,5x3,5 mm.

Ezopovy bajky

Ma chome e fora sta in pegior ferrezza.
Al barbaſtel di notte andare noto
Eoſi collui che ſeguirà tal trezza
Nel profono o de abiffò hara ſilo uoto.
Lo apoſtol di e ben non ſe compenſa
Di chriſto e od dimonio in una menſa.

De philomena ⁊ accipitre . Fabula . xxxvii .

o Um philſena ſedet . ſtudiū mouet oris ament
Sic ſibi ſic nito uſa placere ſuo :
Impetit accipiter nioum : pro pignore mater
Supplicat : alter ait . plus prece carmen amo :
Nec prece : nec predo : ſeo amico ſectere cantu
De potes . ille ſilet . dulcius illa canit
Mente gemit : licet ore canat : mens eius atreſcit
Euius mellifluum manat ab ore melos .
Impia ſatur auis : ſoro et moous iſte canorus .
Et lanſat natum matre uidente ſuum .
Water obit nec obire poteſt . ſis uſuit ut ipſam
Uincat uita necem plus nece claudis habens .
Eor matris patitur nati plus corpore corpus :
Fodit auis roſtro : cor fodit enſe dolor .
Ueſtigat ſua pena ſcelus : nam fraudibus uſo
Alucupe fraudoſam uſcus inſecat auem .
Fine malo claudi mala uita meretur : iniquus
Qua capit inſontes ſe dolet arte capi .



Sonetto materiale .

e Antaua dolcemente el roſignolo
Su el nito ſuo lieto ſi deportaua .

i iii

ESOPOVE BASNE

Brescia, 1487.

Inkunabula

Tiskar i ilustrator hrvatski tiskar

Dobriša Dobričević iz Lastova

AESOP'S FABLES

Národní park Krka

25

Votivní dary (dary Bohu na základě nějakého slibu)

ZAVJETNI DAROVI (VOTIVI)
rad domačih majstora,
srebro-pozlata
XVIII-XIX. st.

VOTIVE GIFTS
work of local masters,
silver-gilded
18-19th century





JATAGAN
turski veliki zakrivljeni nož
JATAGAN
a large curved Turkish knife

SABLJA VUKA MANDUŠIĆA
hrvačkog narodnog borca,
rođen u Ruži
SABRE OF VUK MANDUŠIĆ
Croatian national hero,
born in Ruže

PEČATI VISOVAČKO
SAMOSTANA
STAMPS OF THE
VISOVAC MONASTY



V klášteře je též sbírka historicky cenných zbraní, pečetidel
či obřadních rouch



SABLA VOJKI MANDUŠKA
Kriegerwaffe, Mandušky, Tomulka,
Holborn 19. Stück
SABRE OF VOJKI MANDUŠKA
Cavalry weapon of herts,
Bears in Regal

ŠVEDSKÁ PEČETĚLKA
Švedská pečetělka
Švedská pečetělka
Švedská pečetělka

Na Visovackém jezeře je čilý provoz



Národní park Krka




Národní park Krka

Vpravo je soutěska, kterou proplujeme



Národní park Krka

Soutěska Medju gredama






Medju gredama



Medju gredama



Řeka Krka sevřená v soutěsce skalami

Národní park Krka



Národní park Krka

Za soutěskou je řečiště opět širší.



V pozadí je už vidět vodopád



Roški slap - vodopád, který je nejlépe vidět z lodi. Oficiální výška je 26 metrů.





Méně nápadné části vodopádu

Národní park Krka

Jedno z ramen (ramínek 😊) vodopádu



Národní park Krka

Historický mlýn a etnografická expozice



Národní park Krka



Národní park Krka



Národní park Krka

Hosté zdejší restaurace se koupou ve vodách vodopádu.



Národní park Krka

Cesta k peřejím řeky Krky





Cesta k peřejím řeky Krky

Národní park Krka


První pohledy do „ogrlice“



Sem přitéká Krka ze soutěsky horního toku a rozlévá se do šíře



Národní park Krka




... současně začíná vytvářet přejíže

Národní park Krka



Národní park Krka



Národní park Krka




Národní park Krka



Národní park Krka

Žije zde spousta ryb a ptáků




Národní park Krka

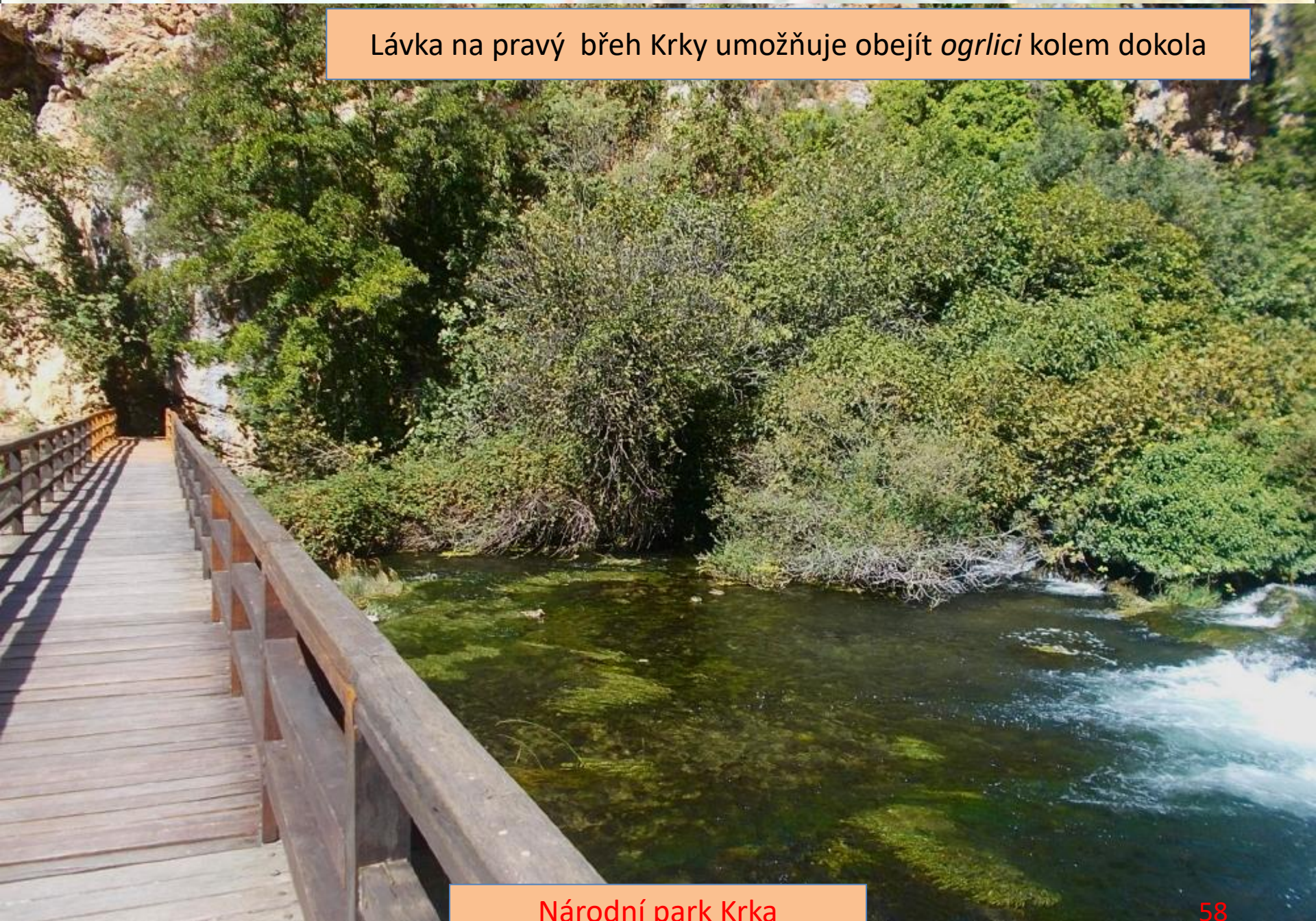



Národní park Krka






Lávka na pravý břeh Krky umožňuje obejít *ogrlici* kolem dokola





Lávka poskytuje zajímavé pohledy

Národní park Krka



Národní park Krka



Peřeje jsou poměrně nízké a spojují malá jezírka

Národní park Krka

Jezírka na úseku dlouhém asi 600 m tvoří malebný náhrdelník
(*Srebrene ogrlice* - někdy se překládá jako „náušnice“, což je méně vstřížné)





Ogrlice

Národní park Krka



Ogrlice

Národní park Krka




Ogrlice

Národní park Krka




Cesta kolem *ogrlice*


Národní park Krka



Národní park Krka



Národní park Krka





Vody z ogrlice tvoří posléze *Roški slap*

Národní park Krka



Národní park Krka

Krka pod vodopádem - ten je ale skryt za vegetací vlevo.




Voda teče doprava k vodopádu



Národní park Krka

Na levý břeh Krky se lze vrátit po silničním mostě.






Návrat k přístavišti


Národní park Krka


Odplouváme, vlevo je vidět vodopád.






Národní park Krka





Národní park Krka

Medju gredama




Národní park Krka

Proplouváme soutěskou *Medju gredama*




Národní park Krka

A photograph showing several pink flowers with six petals and a darker center, growing from a rocky, mossy ground. The flowers are on thin, reddish-brown stems. The background consists of grey and brown rocks and some dry twigs. The image is framed by a light-colored border on the left and right sides.

Cestou z přístavu míjíme malé
bramboříky, které doma známe snad
jen z květináčů

Národní park Krka



Národní park Krka

Bramboříky





Národní park Krka




Národní park Krka

Ze silnice se přesouváme na další peřeje a různobarevná jezírka.





Dolní část národního parku je přístupná pouze po chodníčkách. Bez nich by byla neprostupná.




Jedná se o peřeje souhrnně zvané *Skradinski buk*.

Národní park Krka



Národní park Krka

Žije zde 18 druhů ryb, z nichž 10 je endemických (jinde se nevyskytujících).





Národní park Krka




Národní park Krka

Skradinski buk má údajně 17 stupňů (netuším, kdo to dokázal spočítat v tom vodním chaosu)
o celkovém výškovém rozdílu 46 m)






Národní park Krka



Národní park Krka

Proměnlivost barev vody je výsledkem vápencového podkladu, doprovodných minerálů, barvy oblohy, barev okolní vegetace, slunečního svitu (denní doby).



Národní park Krka




Národní park Krka

Pohled shora na Skradinský vodopád z pravého břehu Krky



Národní park Krka

... a lávku pod ním, naplněnou turisty




Národní park Krka




Národní park Krka



Národní park Krka



Národní park Krka



Skradinský vodopád patří k nejhezčím částem národního parku

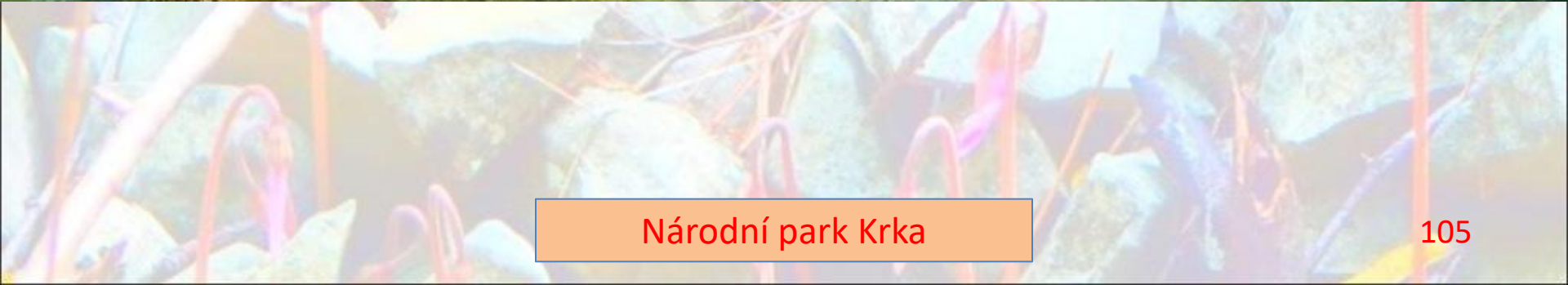


Národní park Krka

103


Pod vodopádem se lze koupat až k omezujícímu „provazu“. Jeho překročení může být životu nebezpečné.





Pohled z lávky






Boční pohled na vodopád

Národní park Krka

Boční pohled na některé stupně vodopádu z levého břehu Krky





Národní park Krka



Národní park Krka

Stavby nyní slouží jako muzeum či restaurační provozovny



Národní park Krka



Etnografické muzeum



Národní park Krka

Návrat na

ROZCESTNÍK