

Úterý, 21. 6. 2011

Gran Canyon du Verdon

Velký kaňon říčky Verdon a jejích přítoků

Fotíme z autobusu, šplhajícího se do výšek zatím kolem 400 m.n.m.



V okolí je samý vojenský prostor. Francie zřejmě bere svoji obranu dosti vážně.



Účastnice zájezdu, jistá Mata Hari, si však ví rady.





Comps sur Artuby (ráno)



Nástěnná freska



Asi je to tu zvykem (nebo se jedná o soupeření furiantů?).







Osvětlení











První zastávka. Fotografie však skutečný dojem z hlubokých propastí ani zdaleka nezprostředkuje.







Most Pont de l'Artuby přes říčku ústící do Verdonu, 735 m.n.m.



Chce to kafčo...



Opatrně nakouknout dolu.





Levobřežní horská silnička pro milovníky silných zážitků.























Další zastavení nad propastí.




















Dole říčka Verdon blížící se ke svému ústí.

V pozadí údolní nádrž Lac-de-Ste-Croix.



Grand canyon du Verdon je jeden z nejhlubších kaňonů v Evropě, který vyhloubila řeka Verdon, na hranicích Provensalských a Příkladných Alp v jižní Francii. V některých místech je až 700 metrů hluboký a jeho téměř svislé vápencové stěny jsou v nejužších místech od sebe vzdálené pouhých 6 metrů.

Kaňon začíná za městečkem Castellane a táhne se mezi skalními stěnami v délce 21 km až k přehradnímu jezeru Lac de Ste-Croix.

Nejvyšší bod levobřežní silničky – dle vlastní navigace asi 1173 m.n.m.





Obrázek z téhož místa za soumraku v říjnu 1997 (klasická předdigitální fotografie)



Přehradní nádrž Lac-de-Ste-Croix



Nádrž leží ve výšce cca 520 m.n.m., na úseku 10 km jsme tedy klesli asi o 650 m, což ne pro každé ucho, eustachovku a hlavu byl příjemný zážitek. Ale i to patří k turistice.

Most přes ústí říčky Verdon



Vodáci na Verdonu



Lac-de-Ste-Croix



Nějaká chlupatá kytká



Moustiers-Sainte-Marie



Moustiers-Sainte-Marie je vesnice či městečko založené roku 433, proslavené fajánsí v zelené, žluté a modré barvě, která se používala v 17. století na stolech francouzské aristokracie. Toto nádobí je zde vystaveno v Muzeu fajánse.

Jednou z dominant vsi je kaple *Chapelle Notre dame de Beauvoir* postavená na skalním výběžku. Kapli obklopují dva vápencové skalní výběžky, mezi nimiž na laně dlouhém 225 m visí zlatě zbarvená hvězda. Tu sem dle legendy umístil rytíř Bozon de Blacas na oslavu svého návratu poté, co byl vězněn Saracény během křížových výprav. Ze vsi ke kapli vede křížová cesta.





Dolní část křížové cesty



Křížová cesta



V kraji proslulém fajánsovou keramikou jsou i obrázky křížové cesty fajánsové.





PREOUNIÉ DI SARRAZIN
ENGIMBRA COUME UN CARACO
EM'UN CALOT CREMESIN
QUE LOU BLANC SOULEU EIDRACO,
EN VIRANT LA POUSO-RACO,
RICO-RACO,
BLACASSET PREGAVO ANSIN
A TI PED, VIERGE MARIO,
MA CADENO PENJARAI,
SE JAMAI
TOURNE MAI
A MOUSTIÉ, DINS MA PATRIE!

PRISONNIER DES SARRAZINS, - ACCOUTRE
COMME UN BOUCHE, - AVEC UN FEZ CRAMOISI -
QUE LE SOLEIL BLANC ESSORE, - EN TOURNANT
LA HORIA - DONT LA ROUE GRINCE, -
UN BLACAS PRIAIT AINSI, -
A TES PIEDS, VIERGE MARIE, - JE SUSPENDRAI
MA CHAÎNE, - SI JAMAIS - JE RETOURNE -
A MOUSTIERS DANS MA PATRIE!

FREDERIC MISTRAL, MARS 1886



Socha sv. Filomeny v dolní části areálu kaple.



Chapelle Notre-Dame-de-Beauvoir



Kaple Notre-Dame-de-Beauvoir



Pohled shora na Moustiers








Kostel Notre-Dame (Panny Marie) ze 12. století











Moustiers-Sainte-Marie



Moustiers-Sainte-Marie



Lac-de-Ste-Croix



Poslední pohled na Lac-de-Ste-Croix



Verdon z pravého břehu



Kaňon Verdonu patří k nejdramatičtějším přírodním scenériím v Evropě. Temně zelená řeka Verdon se vine na dně hlubokého údolí s narušenými skalami a kuželovitými vrcholy. Na některých místech dosahuje kaňon hloubky 700 metrů a razí si cestu většinou neobydlenou krajinou mezi obrovským přírodním amfiteátreM Moustiers-Ste-Marie a úzkými uličkami Castellane. K nejlepším vyhlídkovým bodům na této doporučené okružní trase patří Balcons de la Mescla hned za mostem Pont de l'Artuby, kde se setkávají kaňony Verdonu a Artuby, a Point Sublime. Podmínky ke vzniku tohoto impozantního jevu byly ideální: V mocných vrstvách vápencového pohoří se projevila hlavně hloubková eroze, zatímco povrchový splach, který by údolí v horní části rozšiřoval je minimální. Proto se řeka po milióny let zařezává pouze do hloubky. Řeka Verdon pramení v horách Col d'Allos ve výšce 2 200 m a má tak pravidelné celoroční napájení z tajícího sněhu a srážkové vody.

Verdon





Point Sublime



Jako první kaňon prozkoumal v r. 1905 francouzský geolog a speleolog E. A. Martel, který se tři dny probíjel s malou expedicí prudkým proudem mezi skalami. V r. 1928 byl vybudován na dně kaňonu turistický chodník, nesoucí Martelovo jméno.

Další propagátoři zdejší turistiky



Ráj horolezců



Poslední zastávka





Klesáme k Verdonu.







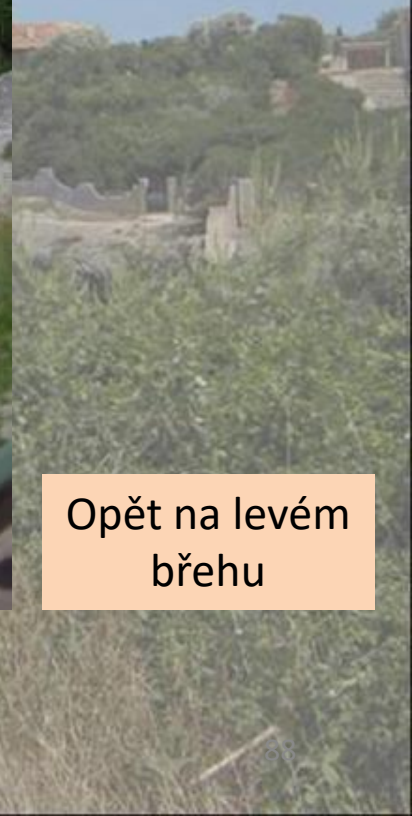








Opět na levém břehu



Comps sur Artuby (večer)



Tady jsme
byli ráno.



Návrat na

ROZCESTNÍK